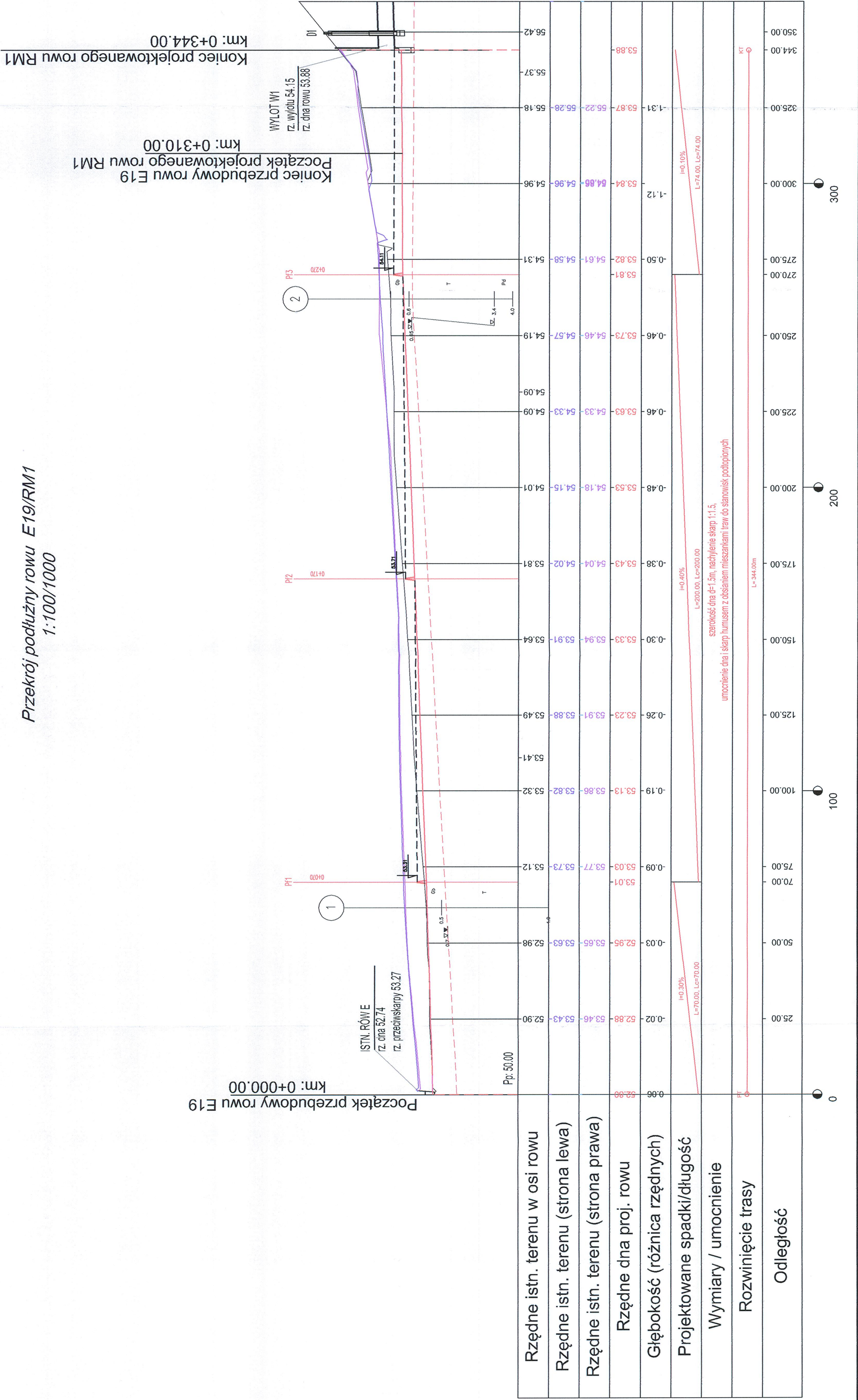



Przekrój podłużny rowu E19/RM1  
1:100/1000

- Projekтована нивелета dna rowu
- Istniejący teren w osi rowu
- Istniejący teren (strona lewa – góra skarpy rowu)
- Istniejący teren (strona prawa – góra skarpy rowu)
- Poziom wody gruntowej
- Poziom wody piętrzonej na przegrodzie
- Kilometr
- Przegrody filtracyjne








**JK PROJEKT**

**Investor:**  
Wielkopolski Zarząd  
Drogi Województwa  
ul. Wilczak 51  
61-623 Poznań

ul. Białą 6 G/21  
61-503 Poznań

Renata Ryszał-Chudy  
kom. 607 215 215, tel./fax.: 61 82 20 034  
e-mail: renata.chudy@onet.pl

**Obiekt:**  
Rozbudowa drogi wojewódzkiej nr 191 w m. Zacharzyn

<b>Rysunek:</b>	Przekrój podłużny rowu odpływowego E19 i RM1	<b>NR</b>	RM-3.1
<b>STANOWISKO</b>	IMIĘ I NAZWISKO	<b>NR UPRAWNIENI / SPECJALNOŚĆ</b>	<b>PODPIS</b>
<b>PROJEKTANT</b>	mgr inż. Renata Ryszał-Chudy	WK/1024/P000/04 / specjalność: drogowo w zakresie dróg	
<b>PROJEKTANT</b>	mgr inż. Paweł Zyniewicz	WK/1032/P000/11 / specjalność: drogowo w zakresie dróg	
<b>SPRAWDZAJĄCY</b>	mgr inż. Romuald Chudy	498/Pw/04 - specjalność: konstrukcyjno-budowlana	
<b>BRANŻA</b>	STADIUM bud./wyk.	NR LUDNOŚCI 624/86WP/15 i 1401/13WO/16	SKALA 1:100/1000
		DATA OPRACOWANIA grudzień 2016	